



GUÍA DEL CORREDOR - 16 MAIG 2026

INSTITUTIONAL SPONSORS



Ajuntament de
Sant Fruitós de Bages

OFFICIAL SPONSOR



 @ultratrailbcn

 @ultratrailbcn

+ info y inscripciones

www.ultratrailbcn.com

ÍNDICE

01 *ULTRA TRAIL BARCELONA 2026 P.04*

02 *PROGRAMA P.05*

03 *MAPA P.07-9*
Como llegar
Lugares de interés

04 *ULTRA TRAIL 61K P.10*

05 *MARATHON 40K P.16*

06 *HALF MARATHON 26K P.21*

07 *SPEED TRAIL 11K P.26*

08 *SEGURIDAD P.31*

CONTACTA CON NOSOTROS

Email:

comunicacion@sportevents360.com

Tel. Emergencias: (+34) 663191139



01

ULTRA TRAIL BARCELONA 2026

LA SERRANÍA DEL BAGES, PARAÍSO DE PROXIMIDAD

Situado estratégicamente en el centro de la provincia de Barcelona, Sant Fruitós de Bages disfruta de un entorno natural privilegiado. La serranía del Bages, situados al norte del Parque Natural de Sant Llorenç de Munt y al sureste de la comarca del Bages, ofrecen una región marcada por la serranía de Caselles, dels Alous y del Vintró, y las rieras como la de Calders, Navarcles y Talamanca. Con desniveles constantes que se mueven entre los 200 y los 600 metros, encontraremos trazados con caminos y senderos que nos descubrirán también un importante patrimonio cultural lleno de iglesias y ermitas.

El Ultra Trail de Barcelona sigue siendo una buena propuesta de proximidad para empezar la temporada, a finales del invierno y con una propuesta amplia, con 5 distancias y donde todos los deportistas de montaña encontrarán su motivación particular.

Web: www.ultratrailbcn.com

Instagram: [@ultratrailbcn](https://www.instagram.com/ultratrailbcn)

02 PROGRAMA

VIERNES 15 MAYO

Recogida de dorsales de 17h a 19:30h

ULTRA deben dejar la bolsa de vida al recoger el dorsal

Plaça Alfred Figueras

SÁBADO 16 MAYO

Todas las salidas y llegadas, así como entregas de dorsales serán en:

Plaça Alfred Figueras

6:00h a 6:45h

Entrega dorsales ULTRA

**61km tienen que dejar la bolsa de vida al retirar el dorsal*

Plaça Alfred Figueras

6:00h a 7:15h

Entrega de dorsales MARATHON

Plaça Alfred Figueras

7:00h

Salida ULTRA

Plaça Alfred Figueras

7:00h a 7:45h

Entrega dorsales MEDIA

Plaça Alfred Figueras

7:30h

Salida MARATHON

Plaça Alfred Figueras

7:45h a 8:45h:

Entrega dorsales SPEED Salida

Plaça Alfred Figueras

8:00h

Salida MEDIA

Plaça Alfred Figueras

9:00h

Salida SPEED

Plaça Alfred Figueras

El GUARDAROPA estará habilitado el sábado de 6:00h-18:30h (sólo participantes)



02 PROGRAMA

SÁBADO 16 MAYO

11:45h	Entrega de premios SPEED	Plaça Alfred Figueras
11:45h	Entrega de premios HALF	Plaça Alfred Figueras
12:00h	Cierre de meta SPEED	Plaça Alfred Figueras
12:30h	Entrega premios MARATHON	Plaça Alfred Figueras
14:00h	Cierre de meta HALF	Plaça Alfred Figueras
15:30h	Entrega de premios ULTRA	Plaça Alfred Figueras
16:00h	Cierre de meta MARATHON	Plaça Alfred Figueras
18:00h	Cierre de meta ULTRA	Plaça Alfred Figueras


¿Cómo llegar?

Al ser una zona del **centro de Cataluña** recomendamos el acceso en cotxe.

CON AVIÓN

Aeropuerto Barcelona-ElPrat (68km)*
Aeropuerto de Girona-Costa Brava (102km)

CON TREN-BUS

TREN 

TREN Barcelona - Manresa (2h 15min aprox)
TREN Girona - Manresa (3h 20min aprox)

BUS

Barcelona - Manresa (35min aprox)
Manresa - St. Fruitós de Bages (1h 30min aprox)

CON COCHE

Barcelona - St. Fruitós de Bages (57min)
Girona - St. Fruitós de Bages (1h 17min)
Lleida - St. Fruitós de Bages (1h 29min)
Manresa - St. Fruitós de Bages (12min)

**Aeropuerto recomendado para vuelos internacionales*

SANT FRUITÓS DE BAGES

Barcelona

RECOJIDA DE DORSALES

ULTRA

6:00h a 6:45h

MARATHON

6:00h a 7:15h



HALF MARATHON


7:00h a 7:45h


SPEED TRAIL


7:45h a 8:45h

Zonas de interés para el participante

  *Parking gratuito y autocaravanas*

 *Zona de salida zona de llegada*

 *Entrega de dorsales*

 *Avituallamiento final*

 *Lavabos*

 *Duchas*





www.nutrisport.es



57KM

1698 M+

altura max. **602m**

RECOGIDA DE DORSALES

Plaza Alfred Figueras

6:00h a 6:45h



BOLSA DE VIDA

Entregar al recoger el dorsal



SALIDA

Plaza Alfred Figueras

7:00h



LLEGADA

Plaza Alfred Figueras



MAX. TIEMPO DE CARRERA

11h desde el inicio



PREVISIÓN PRIMERO A META

12:20h





57KM

¿QUÉ INCLUYE?

- ◆ REGALO CONMEMORATIVO DE LA PRUEBA
- ◆ DORSAL
- ◆ AVITUALLAMIENTOS SÓLIDOS Y LÍQUIDOS EN RECORRIDO
- ◆ AVITUALLAMIENTO FINAL EN META
- ◆ RECORRIDO SEÑALIZADO
- ◆ SERVICIO DE CRONOMETRAJE
- ◆ SERVICIOS MÉDICOS
- ◆ SERVICIO DE DUCHAS Y VESTUARIOS
- ◆ REGALO FINISHER A TODOS LOS PARTICIPANTES QUE FINALICEN LA PRUEBA



SORTIDA / SALIDA
07:00h.

TANCAMENT / CIERRE
18:00h

57KM



DESCARGA EL TRACK GPX
UTBCN 57k ULTRA 2026

MATERIAL A | OBLIGATORIO

- Zapatillas deportivas tipo trail que cubran totalmente el pie.
- Manta térmica o de supervivencia (medida mínima de 2 x 1,2 m).
- Sistema de hidratación (como mínimo de 1L) **NO HAY VASOS EN LOS AVITUALLAMIENTOS**
- Mochila o pieza equivalente.
- Teléfono móvil encendido y **NO** en modo avión.
- Chaqueta paraviento con capucha.

MATERIAL B | SEGONS PREVISIÓN METEOROLÓGICA



CHAQUETA PARAVIENTO CON CAPUCHA DE TEJIDO IMPERMEABLE (COMO MÍNIMO DE 10.000 MM DE COLUMNA DE AGUA) Y TRANSPIRABLE, DE TIPO GORE-TEX®, MEMBRAIN®, H2NO®, HYVENT® O SIMILAR, CON COSTURAS TERMOSELLADAS Y DE LA TALLA DEL CORREDOR.

BOLSA DE VIDA

Al recoger tu dorsal deja la bolsa de vida en la race office.

- Viernes 22 de 16:00h a 19:00h
- Sábado 23 de 6:00h a 6:45h

*hora límite para entregar la bolsa de vida es a las 6:45 y estará disponible en el village a partir de las 14:30.



La bolsa de vida tiene que ser la entregada por la organización con tu número de dorsal escrito.

Una vez entregada podrás acceder a ella en el KM 29,1, (AV4).

Luego volverá al village, en el mismo punto que fue entregada.

MATERIAL RECOMENDADO

- Bastones.
- Dispositivo GPS
- Crema solar
- Gafas de sol
- Crema antirroaduras



AVITUALLAMIENTOS UTBCN 57KM

	 AGUA	 BEBIDAS	 SUPLEMENTOS	 FRUTA	 BOLLERÍA	 CARBS
Punto Kilométrico 6,4 Km	<input checked="" type="checkbox"/>	<input checked="" type="checkbox"/>	<input type="checkbox"/>	<input checked="" type="checkbox"/>	<input checked="" type="checkbox"/>	<input type="checkbox"/>
Punto Kilométrico 14,2 Km	<input checked="" type="checkbox"/>	<input checked="" type="checkbox"/>	<input type="checkbox"/>	<input checked="" type="checkbox"/>	<input checked="" type="checkbox"/>	<input type="checkbox"/>
Punto Kilométrico 21,1 Km	<input checked="" type="checkbox"/>	<input checked="" type="checkbox"/>	<input type="checkbox"/>	<input checked="" type="checkbox"/>	<input checked="" type="checkbox"/>	<input type="checkbox"/>
Punto Kilométrico 29,1 Km	<input checked="" type="checkbox"/>	<input checked="" type="checkbox"/>	<input checked="" type="checkbox"/>	<input checked="" type="checkbox"/>	<input checked="" type="checkbox"/>	<input checked="" type="checkbox"/>
Punto Kilométrico 43,8 Km	<input checked="" type="checkbox"/>	<input checked="" type="checkbox"/>	<input checked="" type="checkbox"/>	<input checked="" type="checkbox"/>	<input checked="" type="checkbox"/>	<input type="checkbox"/>
Punto Kilométrico 49,8 Km	<input checked="" type="checkbox"/>	<input checked="" type="checkbox"/>	<input checked="" type="checkbox"/>	<input checked="" type="checkbox"/>	<input checked="" type="checkbox"/>	<input type="checkbox"/>
LLEGADA	<input checked="" type="checkbox"/>	<input checked="" type="checkbox"/>	<input type="checkbox"/>	<input checked="" type="checkbox"/>	<input type="checkbox"/>	<input checked="" type="checkbox"/>



Agua Isotónico



Refrescos



Geles



Plátanos | Melón |
Naranja | Frutos secos



Bollería
Gominolas | Galletas Saladas



Pasta
blanca o
con tomate

El contenido de los avituallamientos puede variar. Es posible que no todos los avituallamientos sean iguales.

! En caso de ser intolerante o alérgico a algún alimento, por favor contacta con anterioridad con la organización o con el personal de los avituallamientos para poder informar correctamente el consumidor sobre la presencia de ingredientes alérgicos y gluten en sus platos y, de este modo, evitar la contaminación cruzada entre ellos y problemas de salud pública.

Avituallamiento de meta: incluye una BUTIFARRADA y BEBIDAS.

EQUIPOS DISTANCIA ULTRA

MODALIDAD POR EQUIPOS:

LA MODALIDAD POR EQUIPOS ESTÁ DISEÑADA PARA AQUELLOS CORREDORES QUE BUSCAN COMPARTIR LA EXPERIENCIA DE LA ULTRADISTANCIA BAJO LOS PRINCIPIOS DE COMPAÑERISMO, SEGURIDAD Y RESPETO POR LA NATURALEZA.

COMPOSICIÓN DE LOS EQUIPOS:

1. LOS EQUIPOS DEBERÁN ESTAR FORMADOS POR [2/3/4] INTEGRANTES.
2. SE ESTABLECEN TRES CATEGORÍAS: MASCULINA, FEMENINA Y MIXTA (MÍNIMO UN INTEGRANTE DE SEXO DIFERENTE).

X.2. DINÁMICA DE CARRERA:

LOS MIEMBROS DEL EQUIPO DEBEN REALIZAR TODO EL RECORRIDO JUNTOS. NO SE PERMITE UNA DISTANCIA SUPERIOR A LOS 2 MINUTOS ENTRE EL PRIMER Y EL ÚLTIMO INTEGRANTE EN LOS PUNTOS DE CONTROL (CP), AVITUALLAMIENTOS Y LÍNEA DE META.





42KM

1127 M+

altura max. **508m**

RECOGIDA DE DORSALES

Plaza Alfred Figueras

6:00h a 7:15h



SALIDA

Plaza Alfred Figueras

7:30h



LLEGADA

Plaza Alfred Figueras



MAX. TIEMPO DE CARRERA

9h 30min desde el inicio



PREVISIÓN PRIMERO A META

11:00h





42KM

¿QUÉ INCLUYE?

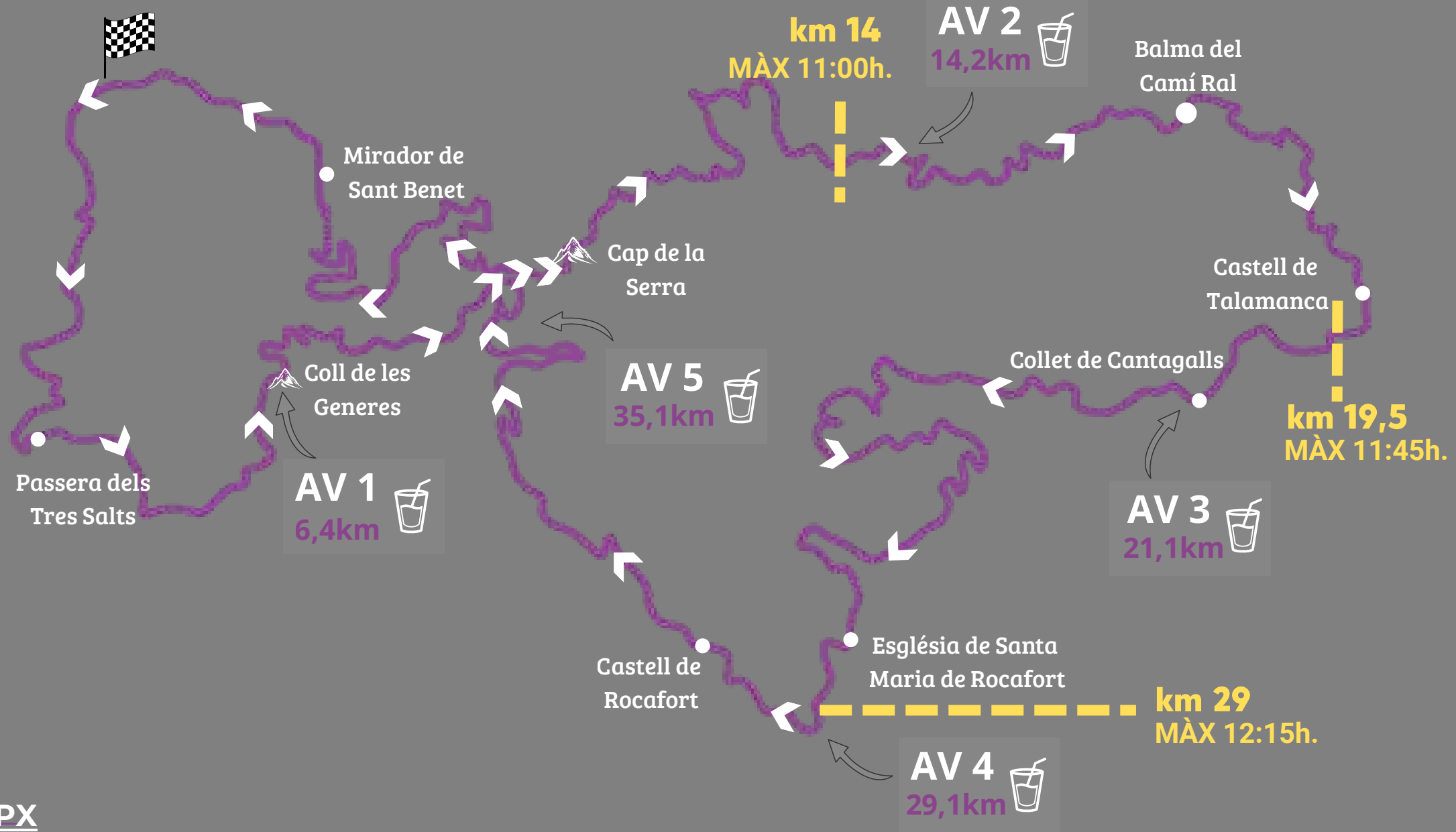
- ◆ REGALO CONMEMORATIVO DE LA PRUEBA
- ◆ DORSAL
- ◆ AVITUALLAMIENTOS SÓLIDOS Y LÍQUIDOS EN RECORRIDO
- ◆ AVITUALLAMIENTO FINAL EN META
- ◆ RECORRIDO SEÑALIZADO
- ◆ SERVICIO DE CRONOMETRAJE
- ◆ SERVICIOS MÉDICOS
- ◆ SERVICIO DE DUCHAS Y VESTUARIOS
- ◆ REGALO FINISHER A TODOS LOS PARTICIPANTES QUE FINALICEN LA PRUEBA



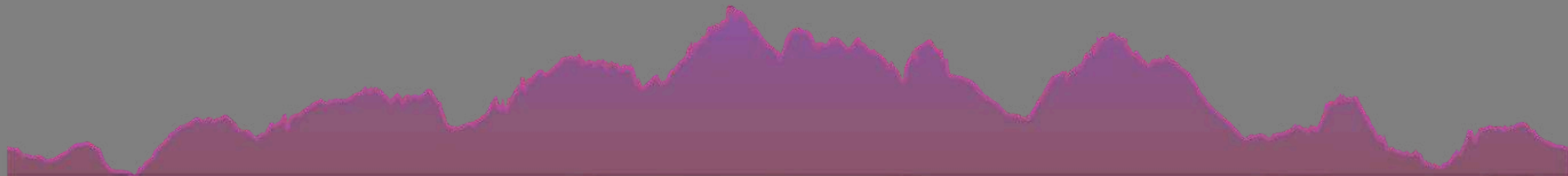
SORTIDA / SALIDA
07:30h.

TANCAMENT / CIERRE
16:00h.

42KM



DESCARGA EL TRACK GPX
UTBCN 42k MARATHON 2026



MATERIAL A | OBLIGATORIO

- Zapatillas deportivas tipo trail que cubran totalmente el pie.
- Manta térmica o de supervivencia (medida mínima de 2 x 1,2 m).
- Sistema de hidratación (como mínimo de 1L) NO HAY VASOS EN LOS AVITUALLAMIENTOS
- Mochila o pieza equivalente.
- Teléfono móvil encendido y NO en modo avión.
- Chaqueta paraviento con capucha.

MATERIAL B | SEGONS PREVISIÓN METEOROLÓGICA



CHAQUETA PARAVIENTO CON CAPUCHA DE TEJIDO IMPERMEABLE (COMO MÍNIMO DE 10.000 MM DE COLUMNA DE AGUA) Y TRANSPIRABLE, DE TIPO GORE-TEX®, MEMBRAIN®, H2NO®, HYVENT® O SIMILAR, CON COSTURAS TERMO SELLADAS Y DE LA TALLA DEL CORREDOR.

MATERIAL RECOMENDADO

- Bastones.
- Dispositivo GPS
- Crema solar
- Gafas de sol
- Crema antirroaduras



AVITUALLAMIENTOSUTBCN 40KM

	 AGUA	 BEBIDAS	 SUPLEMENTOS	 FRUTA	 BOLLERÍA	 CARBS
Punto Kilométrico 6,4 Km	<input checked="" type="checkbox"/>	<input checked="" type="checkbox"/>	<input type="checkbox"/>	<input checked="" type="checkbox"/>	<input checked="" type="checkbox"/>	<input type="checkbox"/>
Punto Kilométrico 14,2 Km	<input checked="" type="checkbox"/>	<input checked="" type="checkbox"/>	<input type="checkbox"/>	<input checked="" type="checkbox"/>	<input checked="" type="checkbox"/>	<input type="checkbox"/>
Punto Kilométrico 21,1 Km	<input checked="" type="checkbox"/>	<input checked="" type="checkbox"/>	<input type="checkbox"/>	<input checked="" type="checkbox"/>	<input checked="" type="checkbox"/>	<input type="checkbox"/>
Punto Kilométrico 29,1 Km	<input checked="" type="checkbox"/>	<input checked="" type="checkbox"/>	<input checked="" type="checkbox"/>	<input checked="" type="checkbox"/>	<input checked="" type="checkbox"/>	<input checked="" type="checkbox"/>
Punto Kilométrico 35,1 Km	<input checked="" type="checkbox"/>	<input checked="" type="checkbox"/>	<input checked="" type="checkbox"/>	<input checked="" type="checkbox"/>	<input checked="" type="checkbox"/>	<input type="checkbox"/>
LLEGADA	<input checked="" type="checkbox"/>	<input checked="" type="checkbox"/>	<input type="checkbox"/>	<input checked="" type="checkbox"/>	<input type="checkbox"/>	<input checked="" type="checkbox"/>



Agua Isotónico



Refrescos



Geles



Plátanos | Melón | Naranja Frutos secos



Bollería | Gofres Gominolas | Galletas Saladas



Pasta blanca o con tomate

El contenido de los avituallamientos puede variar. Es posible que no todos los avituallamientos sean iguales.

! En caso de ser intolerante o alérgico a algún alimento, por favor contacta con anterioridad con la organización o con el personal de los avituallamientos para poder informar correctamente al consumidor sobre la presencia de ingredientes alergénicos y gluten en sus platos y, de este modo, evitar la contaminación cruzada entre ellos y problemas de salud pública.

Avituallamiento de meta: incluye una BUTIFARRADA y BEBIDAS



27KM

677 M+

altura max. **399m**

RECOGIDA DE DORSALES

Plaza Alfred Figueras

7:00h a 7:45h



SALIDA

Plaza Alfred Figueras

8:00h



LLEGADA

Plaza Alfred Figueras



MAX. TIEMPO DE CARRERA

5h desde el inicio



PREVISIÓN PRIMERO A

META

10:15h





27KM

¿QUÉ INCLUYE?

- ◆ REGALO CONMEMORATIVO DE LA PRUEBA
- ◆ DORSAL
- ◆ AVITUALLAMIENTOS SÓLIDOS Y LÍQUIDOS EN RECORRIDO
- ◆ AVITUALLAMIENTO FINAL EN META
- ◆ RECORRIDO SEÑALIZADO
- ◆ SERVICIO DE CRONOMETRAJE
- ◆ SERVICIOS MÉDICOS
- ◆ SERVICIO DE DUCHAS Y VESTUARIOS
- ◆ REGALO FINISHER A TODOS LOS PARTICIPANTES QUE FINALICEN LA PRUEBA

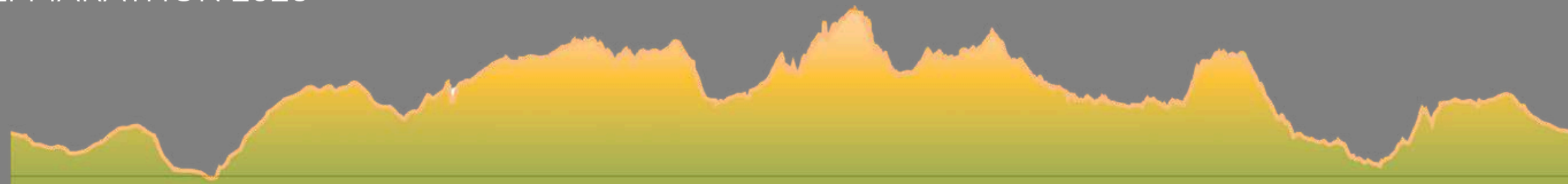
SORTIDA / SALIDA
08:00h.

TANCAMENT / CIERRE
14:00h

27KM



DESCARGA EL TRACK GPX
UTBCN27kHALFMARATHON 2026



MATERIAL A | OBLIGATORIO

- Zapatillas deportivas tipo trail que cubran totalmente el pie.
- Manta térmica o de supervivencia (medida mínima de 2 x 1,2 m).
- Sistema de hidratación (como mínimo de 1L) **NO HAY VASOS EN LOS AVITUALLAMIENTOS**
- Mochila o pieza equivalente.
- Teléfono móvil encendido y **NO** en modo avión.
- Chaqueta paraviento con capucha.

MATERIAL B | SEGÚN PREVISIÓN METEOROLÓGICA



CHAQUETA PARAVIENTO CON CAPUCHA DE TEJIDO IMPERMEABLE (COMO MÍNIMO DE 10.000 MM DE COLUMNA DE AGUA) Y TRANSPIRABLE, DE TIPO GORE-TEX®, MEMBRAIN®, H2NO®, HYVENT® O SIMILAR, CON COSTURAS TERMOSELLADAS Y DE LA TALLA DEL CORREDOR.


MATERIAL RECOMENDADO


- Bastones.
- Dispositivo GPS
- Crema solar
- Gafas de sol
- Crema antirroaduras



AVITUALLAMIENTOS UTBCN 27KM


	 AGUA	 BEBIDAS	 SUPLEMENTOS	 FRUTA	 BOLLERÍA	 CARBS
Punto Kilométrico 6,4 Km	<input checked="" type="checkbox"/>	<input checked="" type="checkbox"/>	<input type="checkbox"/>	<input checked="" type="checkbox"/>	<input checked="" type="checkbox"/>	<input type="checkbox"/>
Punto Kilométrico 14,2 Km	<input checked="" type="checkbox"/>	<input checked="" type="checkbox"/>	<input type="checkbox"/>	<input checked="" type="checkbox"/>	<input checked="" type="checkbox"/>	<input type="checkbox"/>
Punto Kilométrico 21,1 Km	<input checked="" type="checkbox"/>	<input checked="" type="checkbox"/>	<input type="checkbox"/>	<input checked="" type="checkbox"/>	<input checked="" type="checkbox"/>	<input type="checkbox"/>
LLEGADA	<input checked="" type="checkbox"/>	<input checked="" type="checkbox"/>	<input type="checkbox"/>	<input checked="" type="checkbox"/>	<input type="checkbox"/>	<input checked="" type="checkbox"/>

 Agua Isotónico

 Refrescos

 Geles

 Plátanos | Melón | Naranja Frutos secos

 Bollería Gominolas | Galletas Saladas

 Pasta blanca o con tomate

El contenido de los avituallamientos puede variar. Es posible que no todos los avituallamientos sean iguales.

! En caso de ser intolerante o alérgico a algún alimento, por favor contacta con anterioridad con la organización o con el personal de los avituallamientos para poder informar correctamente el consumidor sobre la presencia de ingredientes alergénicos y gluten en sus platos y, de este modo, evitar la contaminación cruzada entre ellos y problemas de salud pública.

Avituallamiento de meta: incluye una BUTIFARRADA y BEBIDAS



11KM

265 M+

altura max. **332m**

RECOGIDA DE DORSALES

Plaza Alfred Figueras

7:45h a 8:45h



SALIDA

Plaza Alfred Figueras

9:00h



LLEGADA

Plaza Alfred Figueras



MAX. TIEMPO DE CARRERA

3h



PREVISIÓN PRIMERO A META

10:00h





11KM

¿QUÉ INCLUYE?

- ◆ REGALO CONMEMORATIVO DE LA PRUEBA
- ◆ DORSAL
- ◆ AVITUALLAMIENTOS SÓLIDOS Y LÍQUIDOS EN RECORRIDO
- ◆ AVITUALLAMIENTO FINAL EN META
- ◆ RECORRIDO SEÑALIZADO
- ◆ SERVICIO DE CRONOMETRAJE
- ◆ SERVICIOS MÉDICOS
- ◆ SERVICIO DE DUCHAS Y VESTUARIOS
- ◆ REGALO FINISHER A TODOS LOS PARTICIPANTES QUE FINALICEN LA PRUEBA

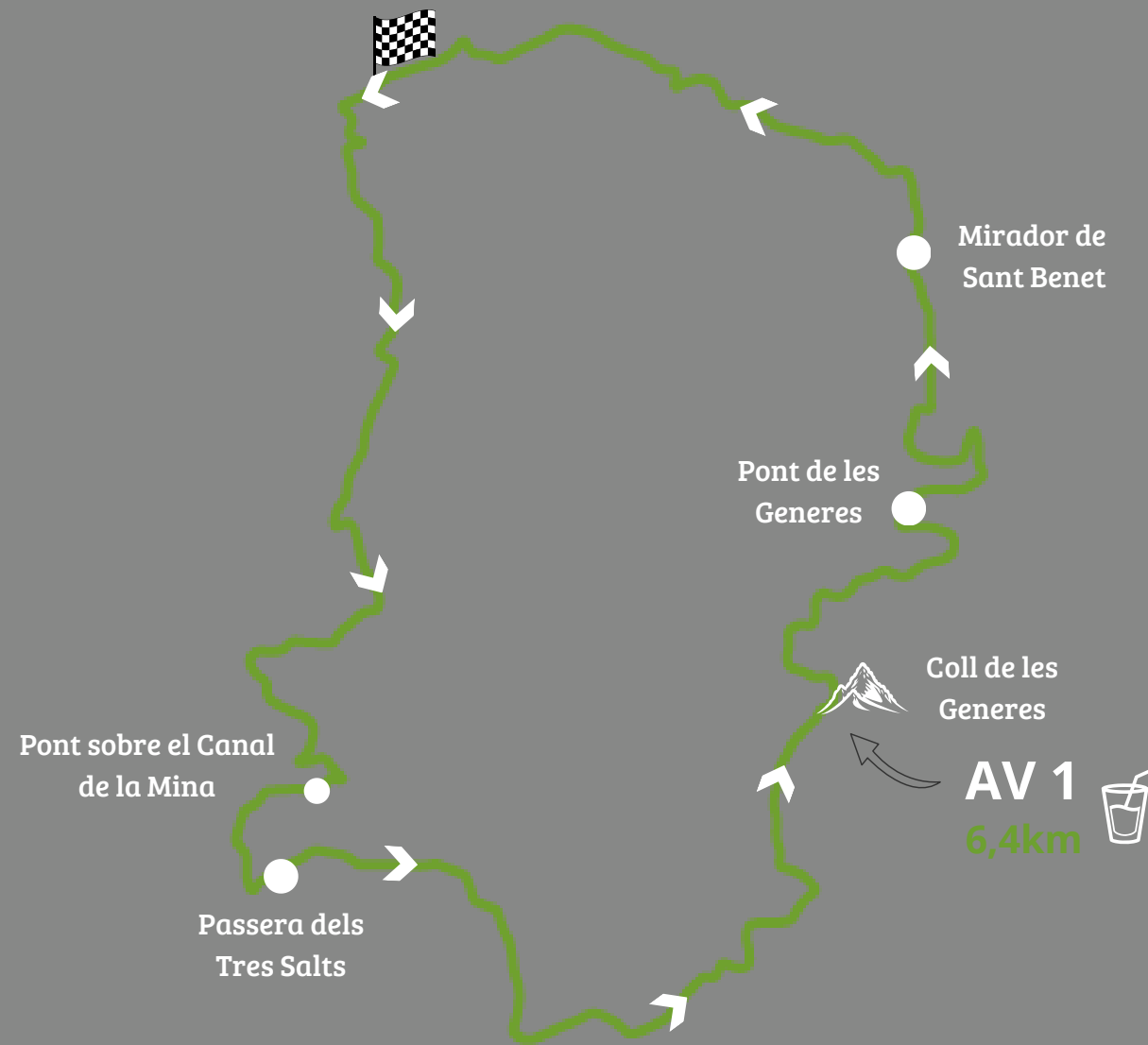


Tel: 938 65 777

SORTIDA / SALIDA
09:00h.

TANCAMENT / CIERRE
12:00h

11KM



DESCARGA EL TRACK GPX
UTBCNSPEED 2026



MATERIAL A | OBLIGATORIO

- Zapatillas deportivas tipo trail que cubran totalmente el pie.
- Sistema de hidratación que se pueda rellenar al avituallamiento (no hay vasos).
- Teléfono móvil encendido y NO en modo avión.

MATERIAL B | SEGÚN PREVISIÓN METEOROLÓGICA



Chaqueta cortaviento con capucha de tejido impermeable (como mínimo de 10.000 mm de columna de agua) y transpirable, de tipo Gore-Tex®, Membrain®, H2NO®, HyVent® o similar, con costuras termo selladas y de la talla del corredor.

MATERIAL RECOMENDADO

- Bastones
- Dispositivo GPS
- Crema solar
- Gafas de sol
- Crema antirroaduras



AVITUALLAMIENTOS UTBCN 11KM

	 AGUA	 BEBIDAS SUPLEMENTOS	 FRUTA	 BOLLERÍA	 CARBS
Punto Kilométrico 6,4 Km	<input checked="" type="checkbox"/>	<input checked="" type="checkbox"/>	<input type="checkbox"/>	<input checked="" type="checkbox"/>	<input type="checkbox"/>
LLEGADA	<input checked="" type="checkbox"/>	<input checked="" type="checkbox"/>	<input type="checkbox"/>	<input type="checkbox"/>	<input checked="" type="checkbox"/>

-  Agua Isotónico
-  Refrescos
-  Geles
-  Plátanos | Melón | Naranja Frutos secos
-  Bollería Gominolas | Galletas Saladas
-  Pasta blanca o con tomate

El contenido de los avituallamientos puede variar. Es posible que no todos los avituallamientos sean iguales.

! En caso de ser intolerante o alérgico a algún alimento, por favor contacta con anterioridad con la organización o con el personal de los avituallamientos para poder informar correctamente al consumidor sobre la presencia de ingredientes alérgicos y gluten en sus platos y, de este modo, evitar la contaminación cruzada entre ellos y problemas de salud pública.

Avituallamiento de meta: incluye una BUTIFARRADA y BEBIDAS.

SEGURO

La organización contará con un seguro de responsabilidad civil a terceros vigente según la normativa actual. 4.4.2 Los participantes tendrán que disponer de un seguro mínimo de accidentes que cubra la actividad (Licencia *FEEC – Modalidad C). Los participantes que no dispongan de licencia federativa de esta modalidad tendrán que contratarla en el momento de realizar la inscripción.

RESPONSABILIDADES

Los participantes y los organizadores quedan sometidos al cumplimiento del Real Decreto 1428/2003, del 21 de Noviembre, que regula el Reglamento General de Circulación, y más concretamente el artículo 14 del anexo 2.

Los participantes aceptan el reglamento y eximen a los organizadores de toda responsabilidad en caso de accidente o daños materiales o corporales sufridos durante la competición, antes o después de la misma.

Los participantes compiten en todo momento bajo su propia y libre voluntad. Así y se los informa que la participación en este acontecimiento deportivo implica un riesgo de lesiones a los participantes, desde lesiones leves incluso la muerte. Cualquier tipo de daño sufrido durante la carrera, poniendo como ejemplo y sin que sean motivos excluyentes otros, los causados por las caídas (sea qué sea el motivo), atropellos, problemas de salud derivados de la práctica deportiva, enfermedades, desfallecimiento, heridas (sea cual sea su gravedad) causadas por fauna o flora, etc., o daños en el material incluyendo la pérdida, destrucción, rotura, robo o pérdida, a causa de accidentes deportivos o bien por la propia dinámica de la actividad.

Será obligación de los participantes progresar con seguridad en todo momento, siendo los responsables de sus acciones y los responsables a la vegada de asumir el riesgo de la actividad y del

entorno. Este tipo de competiciones, al desarrollarse en el medio natural, en lugares de difícil control y acceso, porta implícito un riesgo adicional para los participantes. En su virtud, los participantes asisten a voluntad e iniciativa propias, siendo conscientes y asumiendo los riesgos y consecuencias inherentes a la participación en esta prueba.

SEGURIDAD

La organización situará, en determinados puntos del recorrido y en los controles de , personal especializado encargado de velar por la seguridad de los participantes. Es obligatorio seguir las indicaciones de este personal que estará convenientemente identificado.

Habrà un equipo barre encargado de cerrar la carrera y recoger todas las marcas de esta, después de su paso. Por el que si un participante ha sido sobrepasado por el equipo barre, no encontrará marcas.

En caso de condiciones meteorológicas adversas o causas de fuerza mayor, la organización se reserva el derecho a suspender, neutralizar o modificar las franjas horarias y / o el recorrido y avituallamientos. En este caso no se devolverá el importe de la inscripción.

DERECHOS DE IMAGEN

Con la inscripción todo participante renuncia a utilizar sus derechos de imagen y autoriza a la organización y a sus patrocinadores a utilizar y publicar libremente cualquier fotografía o video grabado en el contexto de la carrera.

METEOROLOGIA

En caso de condiciones meteorológicas adversas o causas de fuerza mayor, la organización se reserva el derecho a suspender, neutralizar o modificar las franjas horarias y / o el recorrido y avituallamientos. En este caso no se devolverá el importe de la inscripción.

ASISTENCIA

La asistencia personal está permitida exclusivamente en los puntos de avituallamiento establecidos por la organización. Excepto en estas zonas específicas, está prohibido contar con la asistencia, compañía o avituallamiento externo de una persona no inscrita a la carrera.

Bolsa de vida: en la distancia que se habilite la bolsa de vida, esta se librarà en la recogida de dorsal y se podrá poner material deportivo. La organización solo transportará esta bolsa y no otras, y tiene que estar muy marcada con el dorsal del corredor así como estar muy cerrada sin material que sobresalga.

EMERGENCIAS**ORGANIZACIÓN DE CARRERA**

Tel. (+34) 663191139

ASISTENCIA DE EMERGENCIA